

**Noord-Brabant**

- 1 = NW of Uden, De Maashorst, S of Slabroek, planting forest with *Picea abies* trees. 169,33 - 411,82, 17/09/2016.
- 2 = N of Uden, SSW of Schaijk, Schaijksche Heide, planting forest with *Picea omorika* trees, among mossy soil with fallen trunks and branches. 170,45 - 415,15, 17/09/2016.
- 3 = N of Uden, SW of Schaijksche Heide, excavated field with low shrubs and *Verbascum pulverulentum*. 170,30 - 413,78, 17/09/2016.

<i>Bacidina neosquamulosa</i>	1Pc*
<i>Bacidina sulphurella</i>	3t*(Pdida)
<i>Candelaria concolor</i>	1neP*
<i>Corticifraga fuckelii</i>	3t*(Pdida)
<i>Epigloea pleiospora</i>	2w*
<i>Fellhanera bouteillei</i>	1neP*
<i>Hawksworthiana peltigericola</i>	3t*(Pdida)
<i>Hyperphyscia adglutinata</i>	1neP*
<i>Illosporium carneum</i>	3t*(Prober)(Pdida)
<i>Libertiella malmedyensis</i>	3t*(Pdida)
<i>Micarea peliocarpa</i>	2w*
<i>Peltigera didactyla</i>	3t*
<i>Pezizella epithallina</i>	3t*(Pdida)
<i>Phoma peltigerae</i>	3t*(?)(Pdida)
<i>Pronectria robergei</i>	3t*(Pdida)
<i>Pyrenotrichum</i>	3t*(??)(Pdida)
<i>Scutula dedicata</i>	3t*(??)(Pdida)
<i>Steinia geophana</i>	3t*(Scutula)







**Legenda**

neP = needle Picea

Pc = Picea

t = terricolous

w = wood (unid.)

 17-09-2016	 17:15 1 veldwaarneming	ter plaatse	Lichte Veenkorst - <i>Trapeliopsis granulosa</i>	<a href="#">Maashorst - Schaijkse Heide (170.447,415.095)</a>	NB
 17-09-2016	 17:00 1 veldwaarneming	ter plaatse	Boomoogje - <i>Micarea peliocarpa</i>	<a href="#">Maashorst - Hofmans Plassen (170.425,415.149)</a>	NB
 17-09-2016	 15:36 1 veldwaarneming	ter plaatse	Dun Schaduwmos - <i>Hyperphyscia adglutinata</i>	<a href="#">Maashorst - Menzel (169.35,411.872)</a>	NB

Pieter van de Boom